FONDAZIONE INGEGNERI VENEZIANI

CONSORZIO DI BONIFICA VENETO ORIENTALE

Con il patrocinio della città di Portogruaro

LA SITUAZIONE IDRAULICA NEL PORTOGRUARESE

Analisi di un territorio fragile: approccio alla progettazione

Portogruaro, 17 Maggio 2017

Ing. Sergio Grego – Direttore Consorzio Veneto Orientale

Perché un convegno dedicato al Portogruarese?

Un territorio al limite…

Orografico
Climatologico
Amministrativo

Un territorio vario…

Paesaggio
Infrastrutture
Idraulica: 4 distinti sistemi idraulici

PLUVIOMETRIA

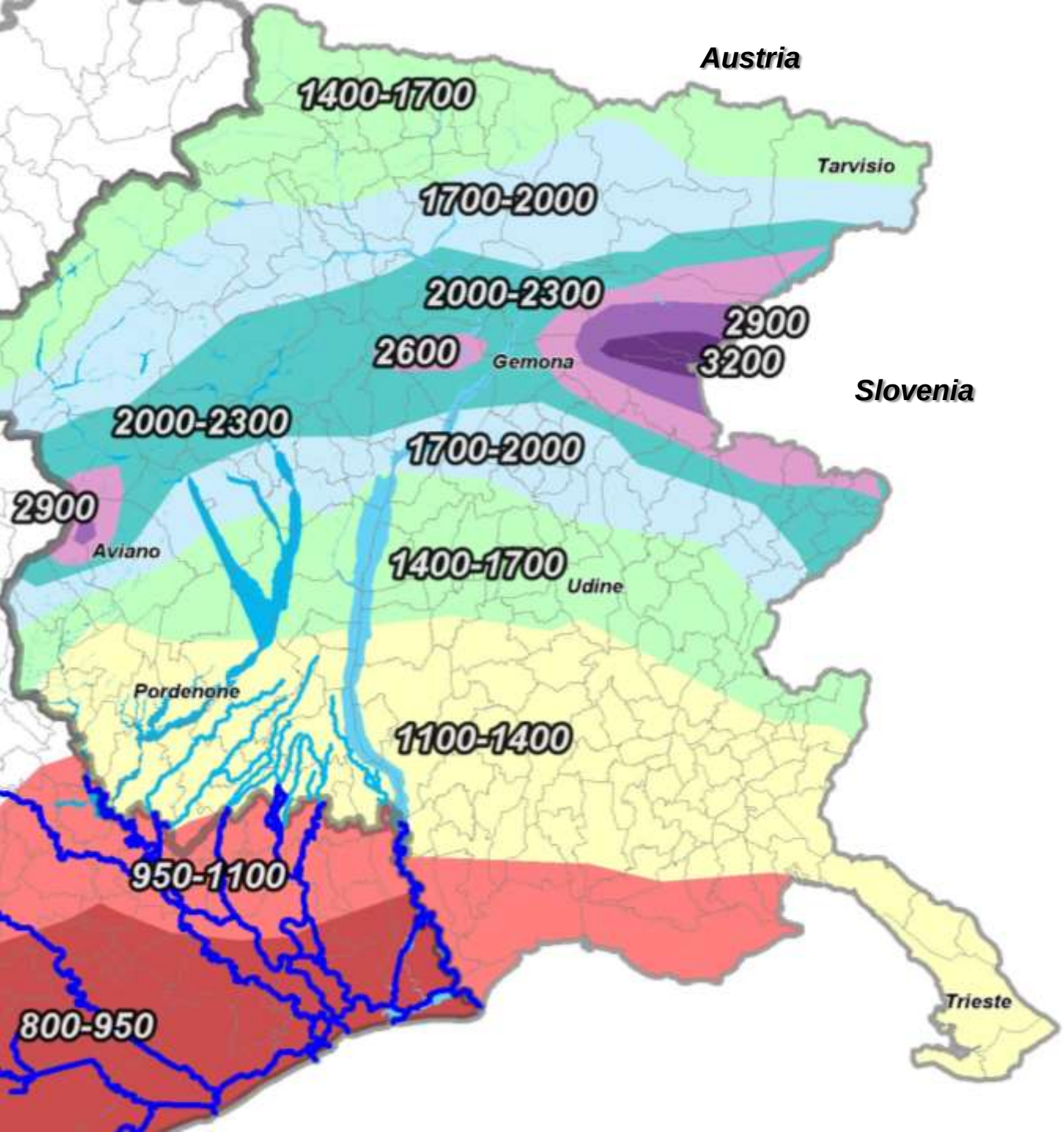

ARPA FVG – OSMER
Schede climatiche del Friuli Venezia Giulia

Analisi regionalizzata precipitazioni del Veneto Orientale

Bacini alpini

Bonifica meccanica

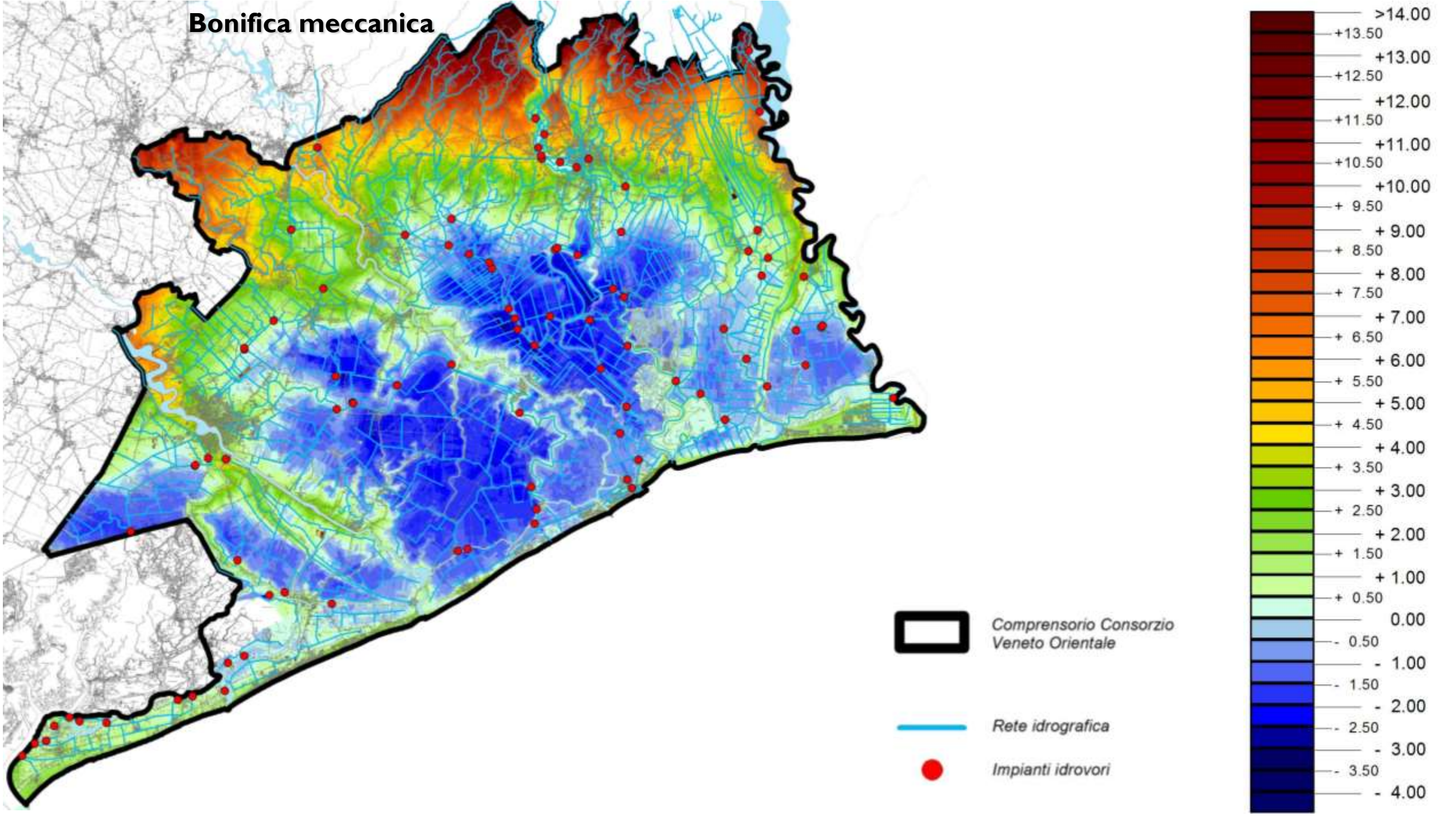

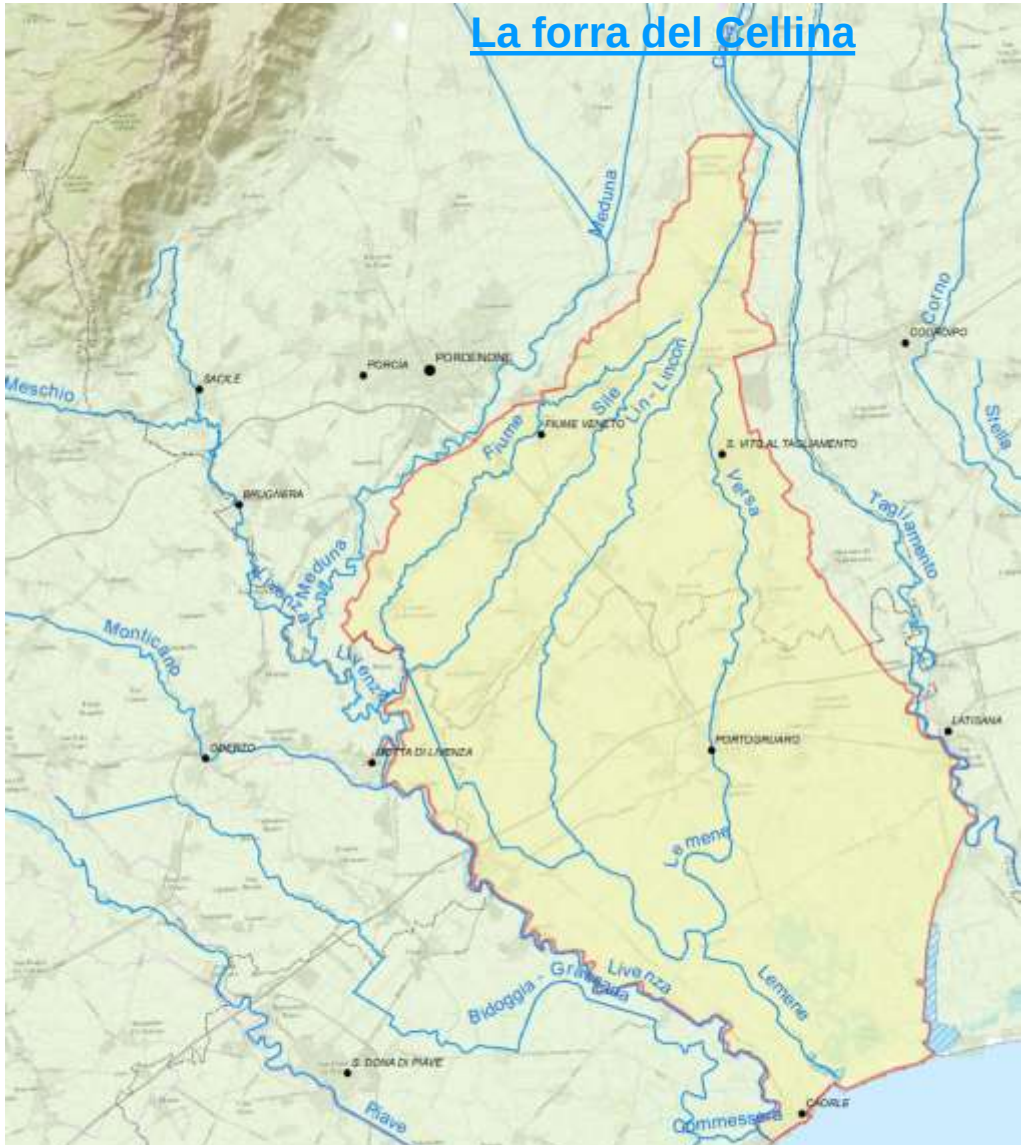

...il Friuli è un piccolo compendio dell'universo, alpestre piano e lagunoso in sessanta miglia da tramontana a mezzodì.

- Ippolito Nievo-

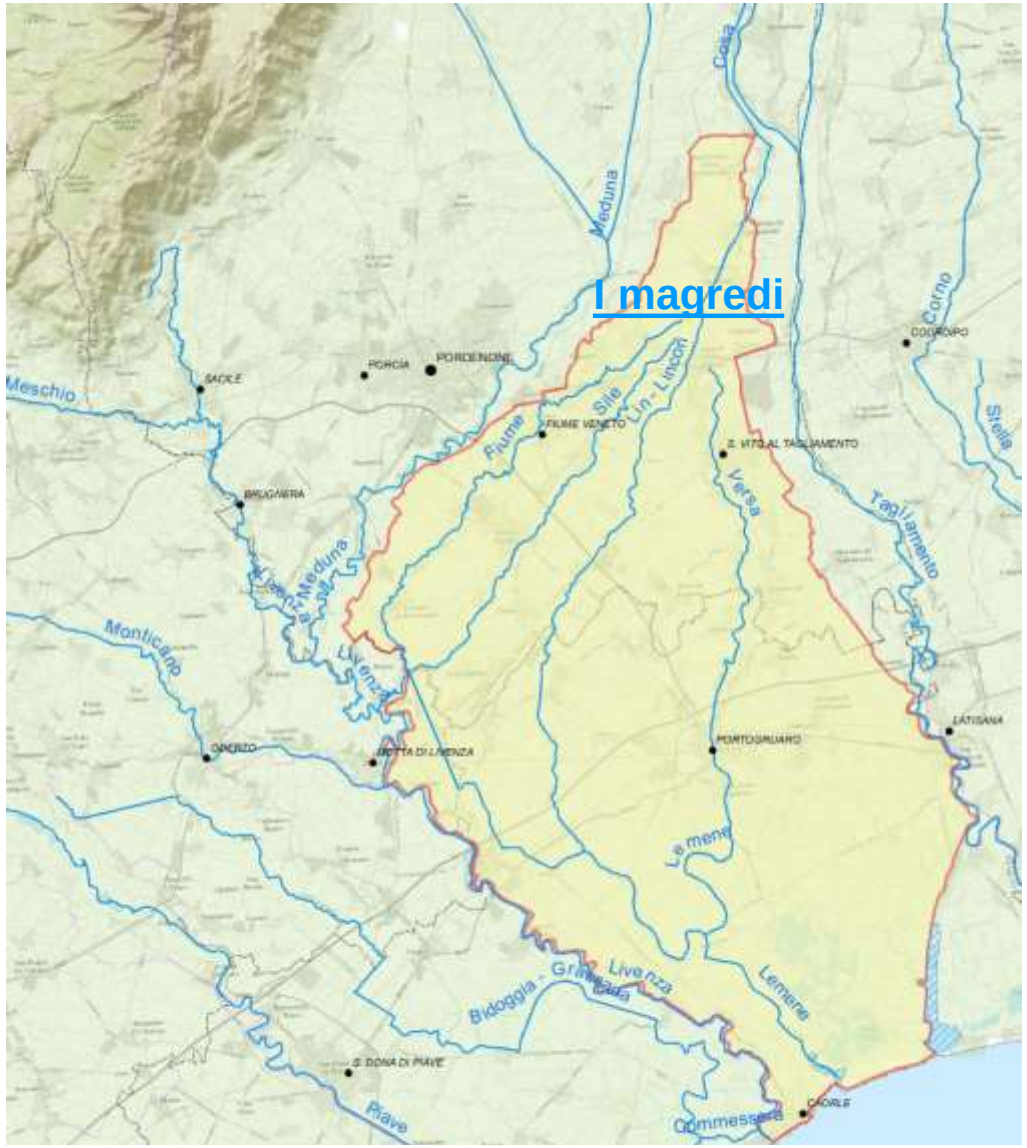

...il Friuli è un piccolo compendio dell'universo, alpestre piano e lagunoso in sessanta miglia da tramontana a mezzodì.

- Ippolito Nievo-

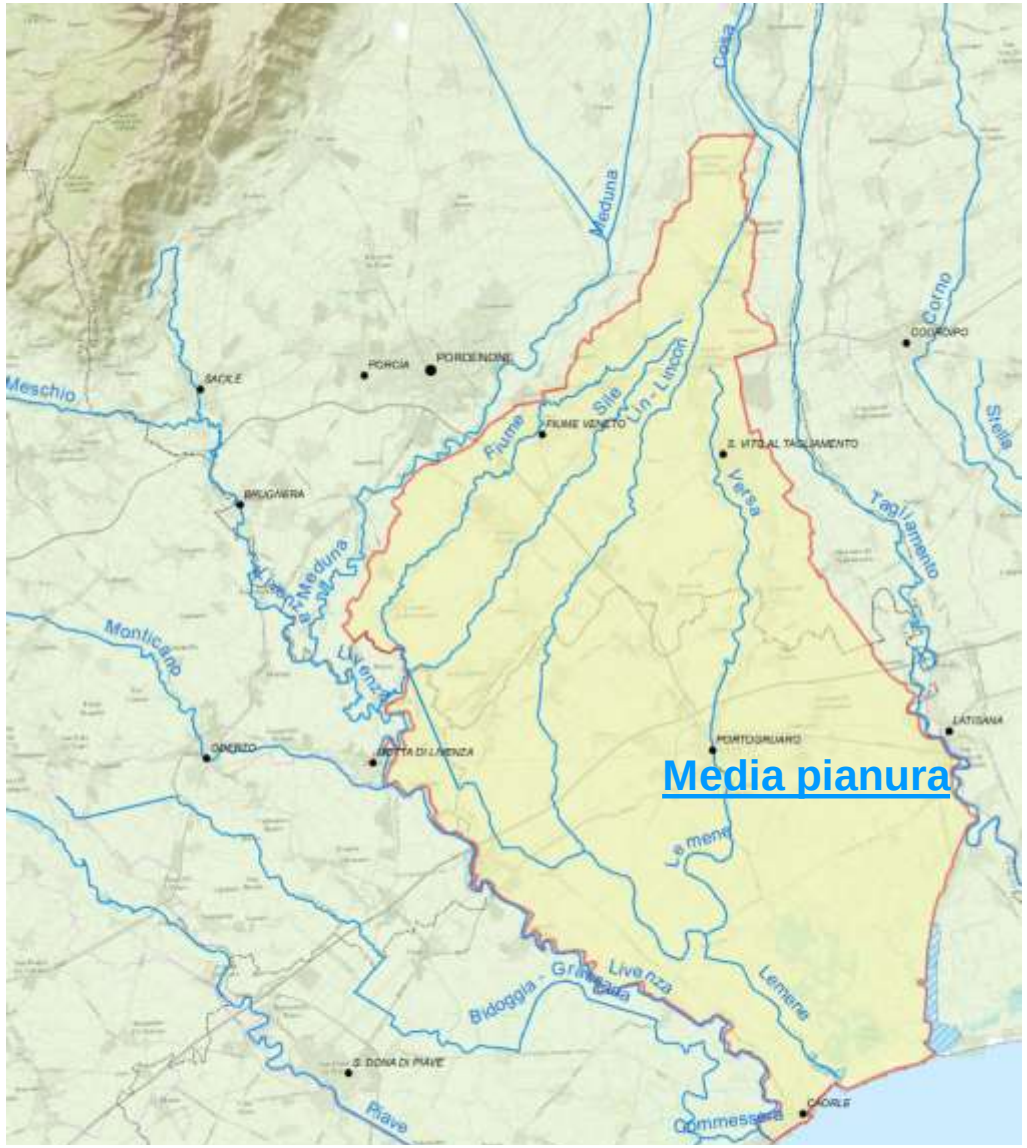

Media pianura

...il Friuli è un piccolo compendio dell'universo, alpestre piano e lagunoso in sessanta miglia da tramontana a mezzodì.

- Ippolito Nievo-

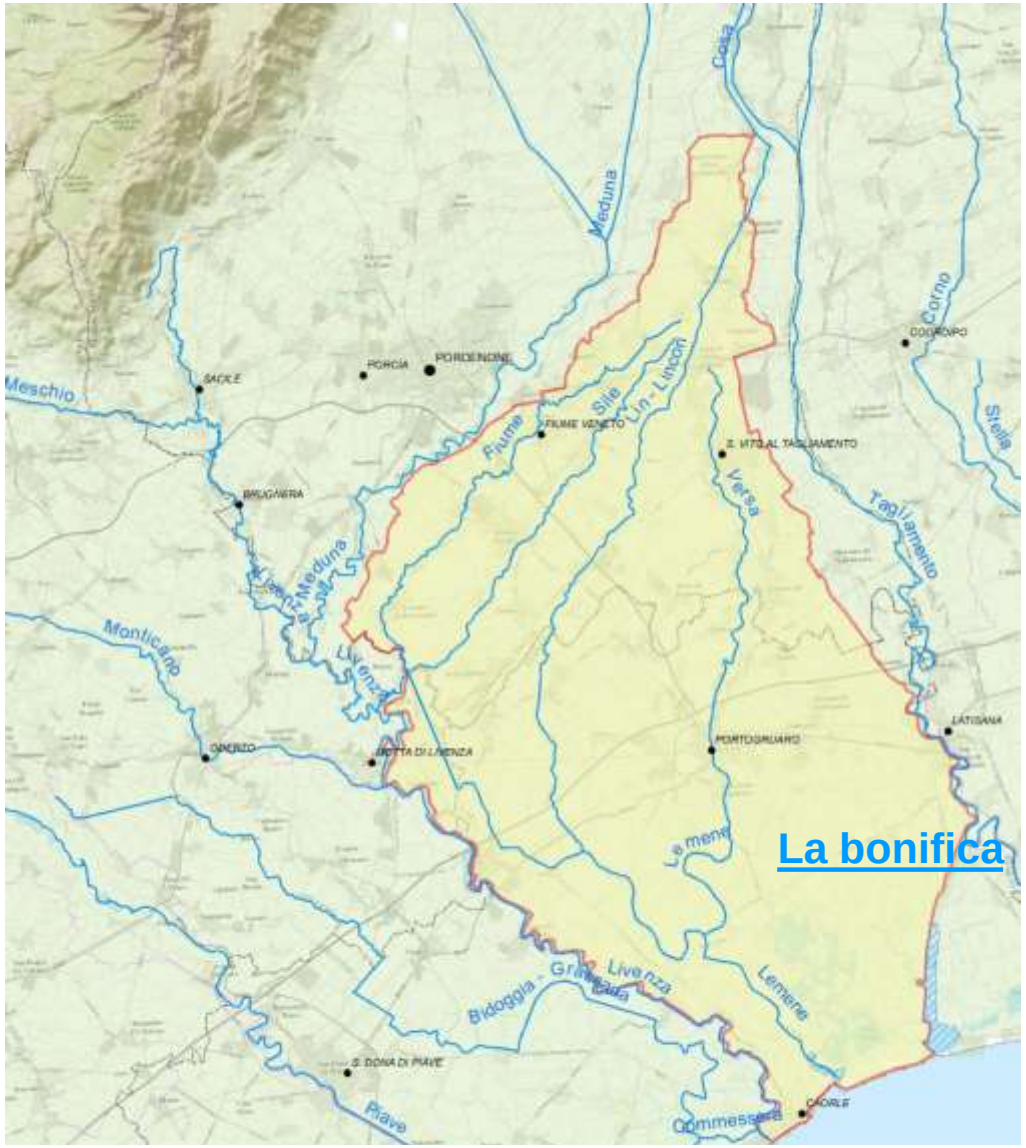

La bonifica

...il Friuli è un piccolo compendio dell'universo, alpestre piano e lagunoso in sessanta miglia da tramontana a mezzodì.

- Ippolito Nievo-

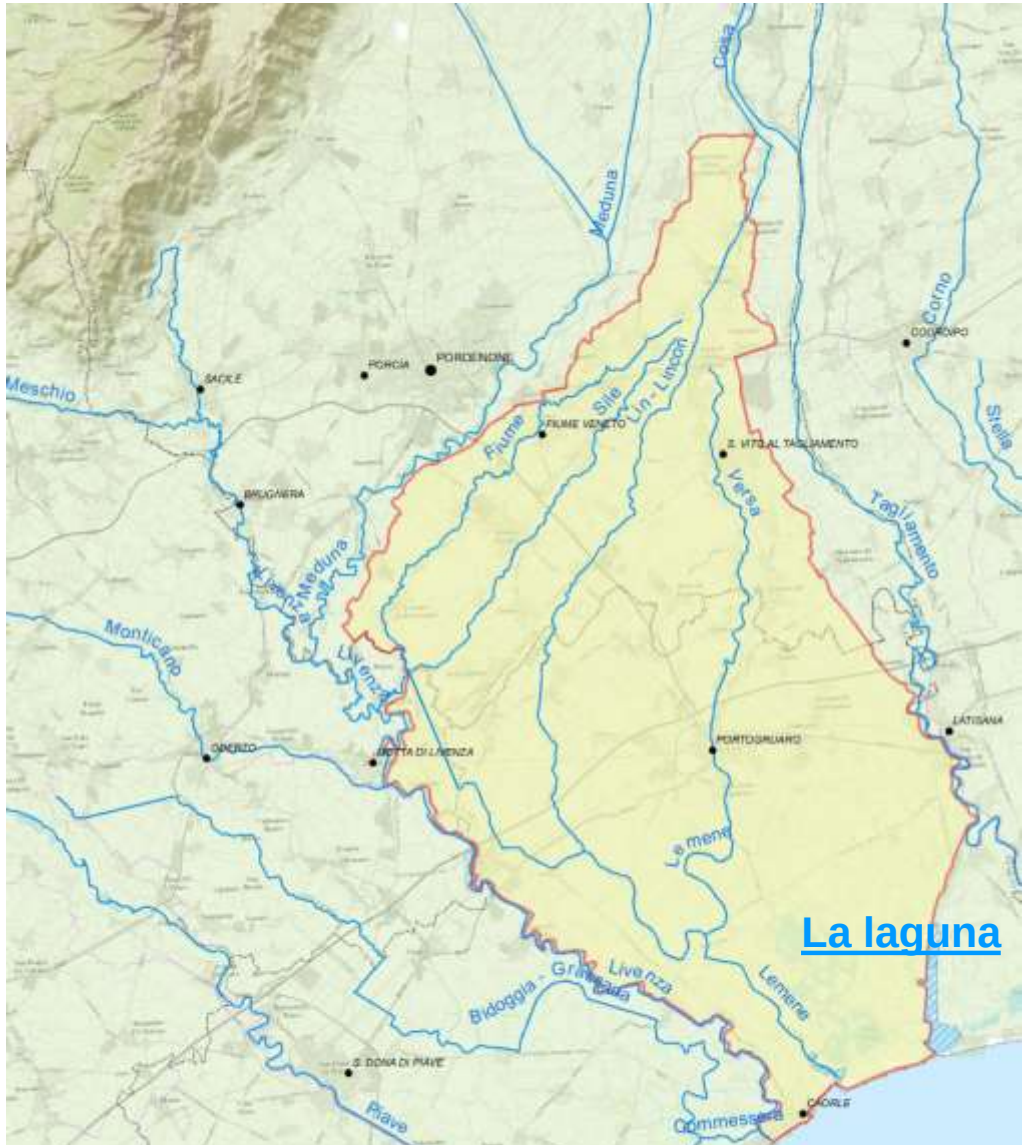

La laguna

...il Friuli è un piccolo compendio dell'universo, alpestre piano e lagunoso in sessanta miglia da tramontana a mezzodì.

- Ippolito Nievo-

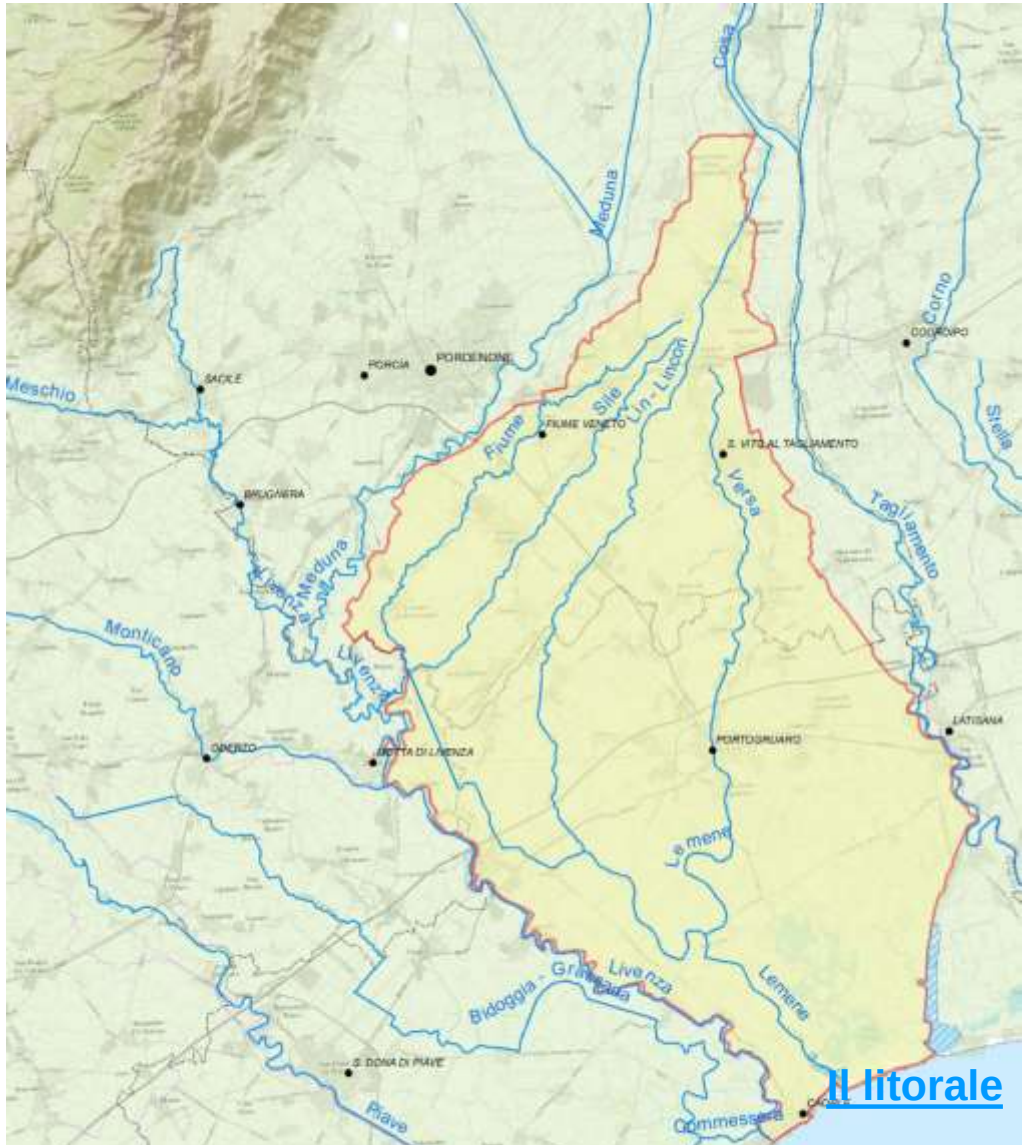

Il litorale

...il Friuli è un piccolo compendio dell'universo, alpestre piano e lagunoso in sessanta miglia da tramontana a mezzodì.

- Ippolito Nievo-

East Gate Park

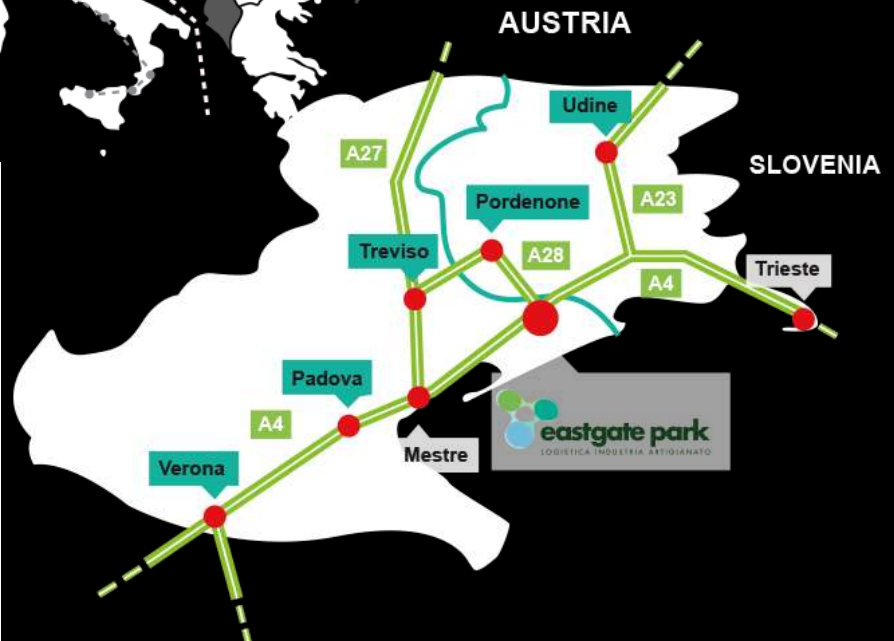

Buon lavoro